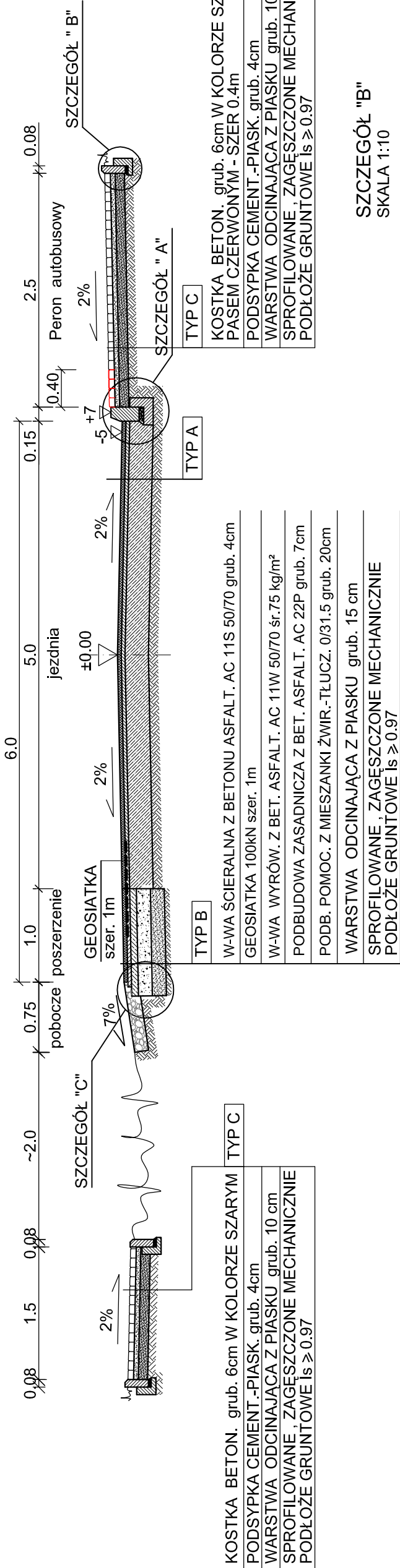


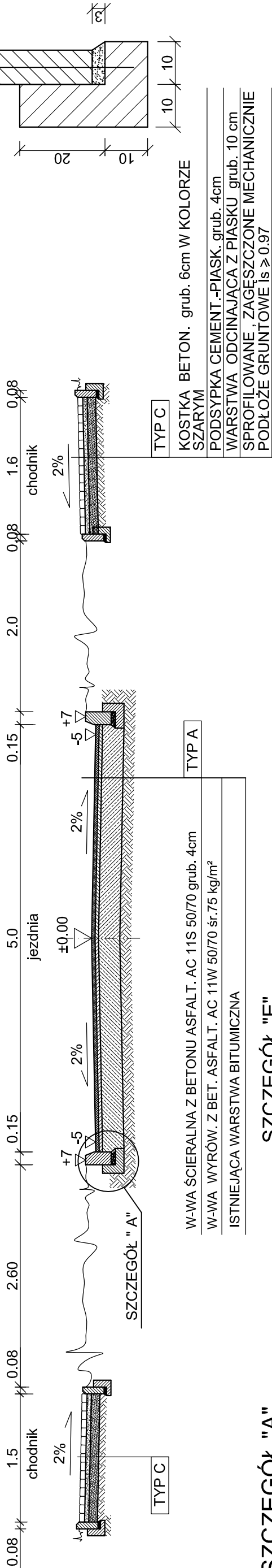
PRZEKRÓJ KONSTRUKCYJNY

SKALA 1:50

e) - OD Km 0+759 DO Km 0+812
- DLA NAWIERZCHNI JEZDNI Z OBUSTRONNYM CHODNIKIEM



f) - OD Km 0+812 DO Km 0+859
- DLA NAWIERZCHNI JEZDNI Z OBUSTR. CHODNIKAMI

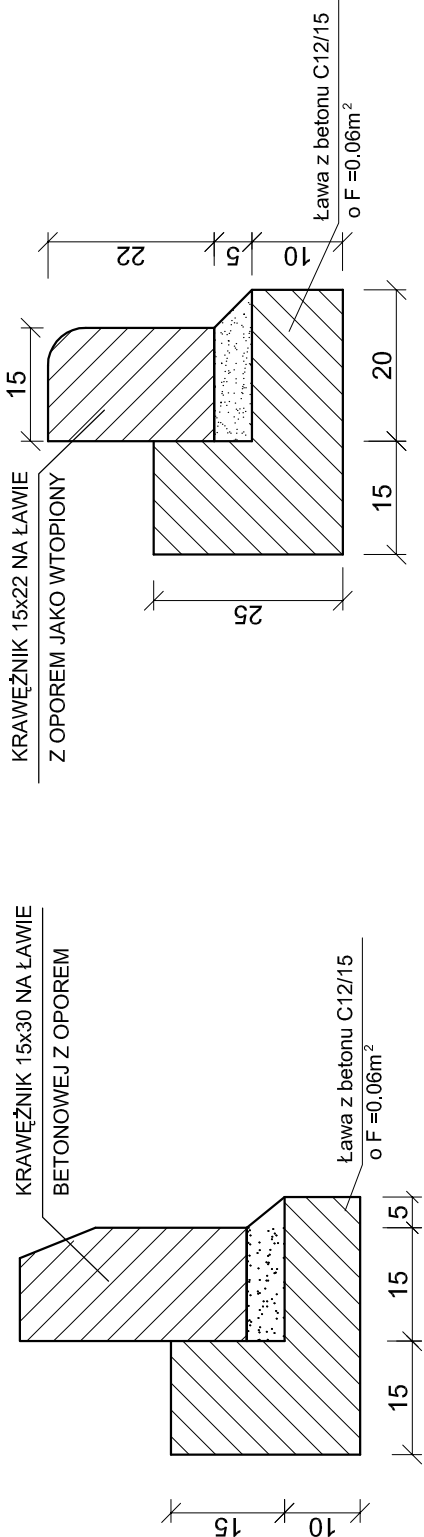


SZCZEGÓŁ "A"

SKALA 1:10

SZCZEGÓŁ "E"

SKALA 1:10



Inwestycja:	PRZEBUDOWA DROGI GMINNEJ KRUSZYNEK - ŚWIĘTOSŁAW
Inwestor:	- GMINA WŁOCŁAWEK
Nazwa rys:	GMINA WŁOCŁAWEK ul. KRÓLEWIECKA 7
Projektant	PRZEKRÓJ KONSTRUKCJI NAWIERZCHNI JEZDNI
Branży	mgr.inż. URSZULA KĘDZIERSKA
Drogowej	upr. do kier. rob. konstr.-bud. nr UAN-NB-8386-5/45/64/Wk upr. do proj. i kier. rob. drogowych nr ABU-IX-8386-5/31/90/Wk
Data: 03.2019	Skala: 1:50; 1:10
	Nr rys. 4.3